



Til interessenter/klageberettigede

**Teknik, Erhverv og Kultur**

26. april 2018

Sagsnummer  
480-2018-9362

Dokument nr.  
480-2018-123894

Cpr./CVR-nr/Ejd.nr.

## Høringsbrev vedr regulering af vandløbet Stenbækken

**Nordfyns Kommune**  
Østergade 23  
5400 Bogense  
Tlf. 6482 8282

### Baggrund:

**Kontaktadresse**  
Rådhuspladsen 2  
5450 Otterup

Nordfyns Kommune implementerer vandområdeplanindsatser (2015-2021) som er fastsat i vandplan 1.12-Lillebælt -Fyn. Formålet med projekterne er at skabe fri passage i hele vandløbssystemet, og dermed skabe faunapassage til og fra opstrømsliggende dele af vandløbssystemet for vandrende fisk og forbedre forholdene for akvatisk flora og fauna i øvrigt. Hermed fremmes muligheden for målopfyldelse i vandløbet.

**Åbningstid**  
Mandag kl. 10 - 14  
Tirsdag kl. 10 - 14  
Onsdag lukket  
Torsdag kl. 12 - 17  
Fredag kl. 10 - 13

For ethvert projekt er der udarbejdet en forundersøgelse med beskrivelse af:

**Telefontræffetid**  
Se åbningstider

- Vandløbets fysiske forhold
- Biologiske forhold
- Tilknytning til nationale handleplaner
- Anlægstekniske muligheder
- Plangrundlag
- Lodsejerholdning
- Anlægspriser

Hvis du ønsker at sende sikker post, skal du sende fra "Borger.dk" eller "Virk.dk".

[www.nordfynskommune.dk](http://www.nordfynskommune.dk)

Forundersøgelsen kan rekvireres hos kommunen.

### Projektet:

Projektet omhandler 2 spærringer og er beliggende i Stenbækken, på matrikelnummer 12a, Skåstrup By, Ore og matrikelnummer 17, Ørbæk By, Ore. Strækningen er udpeget som beskyttet vandløb jf. Naturbeskyttelseslovens § 3.

Indsatserne er rørbroer i st. 2.020 og st. 2.811 som udgør spærringer. St. 2.020 er anlagt for lavt ift. den naturlige vandløbsbund, hvilket bevirker et styrt i rørindløbet. Samtidig er rørets diameter for lille. St. 2.811 er anlagt for højt ift. den naturlige vandløbsbund. Anlægsarbejdet i forbindelse med projekterne er simpelt og består for st. 2.020 i at udskifte til et rør med en større diameter samt at hæve røret ift. til eksisterende kote. For st. 2.811 består anlægsarbejdet i at sænke røret med ca. 10 cm således at 1/3 af rørets dimension, er under vandløbsbunden og at udlægge ca. 2 m<sup>3</sup> gydegrus efter udløbet for at hæve vandspejlet marginalt ved overkørslen.

Rørbroerne bevares så lodsejernes passagemuligheder er uændrede. Arbejdet udføres med gravemaskine.

Gennemførelse af projekterne vil sikre adgang til henholdsvis 1,5 km vandløb (st. 2.020) og 2,5 km vandløb (st. 2.811) opstrøms spærringerne.

Lodsejere er positivt stemt overfor projekternes gennemførelse.

Kortmateriale for projekternes placering samt foto af spærringerne kan ses herunder.

Projekterne kræver godkendelse efter vandløbslovens § 16 og samtidig tilladelse i henhold til Naturbeskyttelseslovens § 3.

#### **Kommunens vurdering:**

Kommunen har i samarbejde med rådgivningsfirmaet Orbicon udarbejdet forundersøgelse af projektet.

Det er på baggrund af egne besigtigelser og konklusioner i forundersøgelsen udarbejdet af Orbicon vurderet, at projekterne udelukkende har positive effekter på vandløbsflora- og fauna (målopfyldelse) og ingen negative effekter har på beskyttede naturtyper, afvandingsmæssige interesser i projektområdet, og at projekterne derfor skal gennemføres.

#### **Høring:**

I henhold til bekendtgørelse nr. 834 af 26. juni 2016 om vandløbsregulering og restaurering mv., sendes dette projekt i høring i 4 uger hos jer, så I som interessenter har mulighed for at komme med kommentarer til det foreslåede projekt.

Eventuelle bemærkninger eller indsigelser skal skriftligt være Nordfyns Kommune i hænde senest den 31. maj 2018 og kan sendes til Teknik og Miljø, Rådhuspladsen 2, 5450 Otterup eller på e-mail til [teknisk@nordfynskommune.dk](mailto:teknisk@nordfynskommune.dk).

Nordfyns Kommune skal desuden gøre opmærksom på, at projektet bliver offentliggjort i henhold til § 15 i bekendtgørelse nr. 834 af 26. juni 2016 om vandløbsregulering og restaurering mv.

Offentliggørelse sker den 7. juni 2018 på Nordfyns Kommunes hjemmeside. Fra den 7. juni 2018 til den 5. juli 2018 er projektet fremlagt for offentligheden.

Efter offentlighedsfasen vil den egentlige behandling efter vandløbsloven finde sted. Når godkendelsen af projektet foreligger efter vandløbsloven, er der 4 ugers klagefrist.

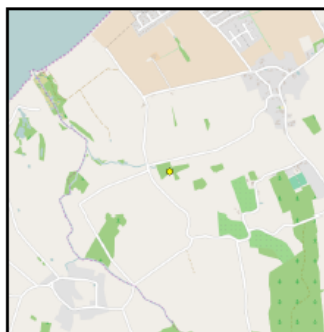
## CamDoc rapport st. 2.020:

Projekt: Skelbæk / Stenbækken (13:47:52 20-07-2015)

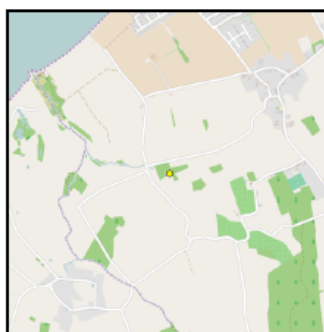
Side 1 / 1



Tidspunkt : 11/03-2015  
Enhed : dg3893s iPhone  
Opgave Type : Bygværker  
Koordinat (UTM) : 32U 6153377 563002  
Stationering : Stenbækken / 2000  
Kommentar : (587) ODE 40




Tidspunkt : 11/03-2015  
Enhed : dg3893s iPhone  
Opgave Type : Bygværker  
Koordinat (UTM) : 32U 6153368 563013  
Stationering : Stenbækken / 2000  
Kommentar : (589) ODE 40



Figur 1: Kort med angivelse af indsatsens placering på matrikel 12a, Skåstrup By, Ore markeret med blå pil.



<b>Stenbækken ODE 40</b> <b>St. 2.020 / rørbro</b>	
J.Nr.	Målforshold: 1:
Dato: 20-7-2015	Init.: JSE

Figur 2: Oversigtskort med angivelse af indsatsens placering markeret med blå pil



## CamDoc rapport st. 2.811:

Projekt: Skelbæk / Stenbækken (12:01:02 20-07-2015)

Side 1 / 1



Tidspunkt : 11/03-2015  
Enhed : dg3893s iPhone  
Opgave Type : Bygværker  
Koordinat (UTM) : 32U 6153511 562322  
Stationering : Stenbækken / 2800  
Kommentar : (601)




Tidspunkt : 11/03-2015  
Enhed : dg3893s iPhone  
Opgave Type : Bygværker  
Koordinat (UTM) : 32U 6153517 562325  
Stationering : Stenbækken / 2800  
Kommentar : (602) grus nedstrøms, rør sænkes

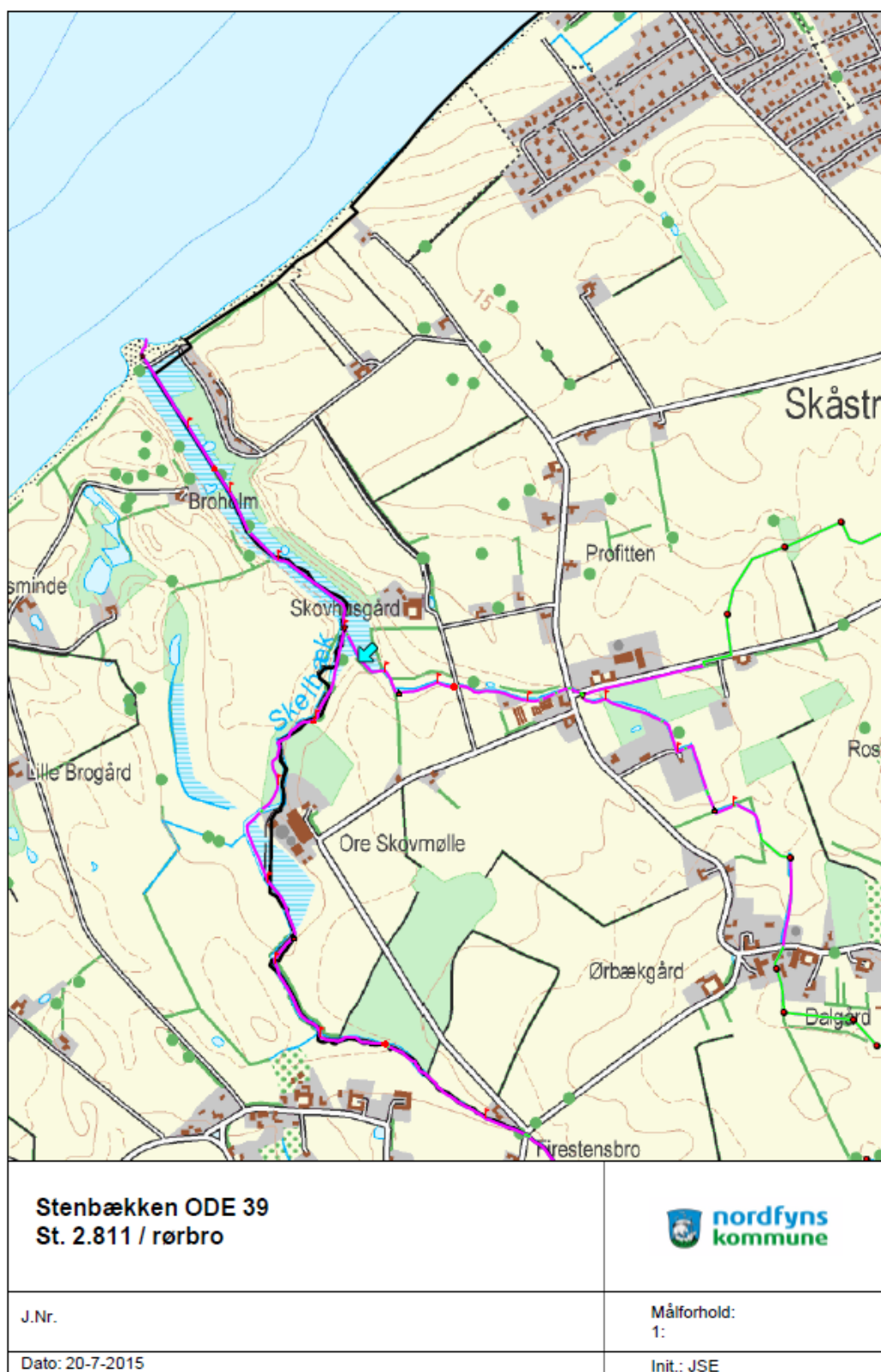


Figur 1: Kort med angivelse af indsatsens placering på matrikel 17, Ørbæk By, Ore markeret med blå pil.



<b>Stenbækken ODE 39</b> <b>St. 2.811 / rørbro</b>	
J.Nr.	Målforhold: 1:
Dato: 20-7-2015	Init.: JSE

Figur 2: Oversigtskort med angivelse af indsatsens placering markeret med blå pil



Har du spørgsmål er du velkommen til at kontakte mig.

**Kopi sendt til:**

Karin Møllegård Hansen  
Skovmøllevvej 2  
5400 Bogense

Ulrik Lundahl  
Møllemarksvej 16  
5400 Bogense

Miljøstyrelsen [mst@mst.dk](mailto:mst@mst.dk)  
Danmarks Naturfredningsforening Nordfyn lokalafdeling [dnnordfyn-sager@dn.dk](mailto:dnnordfyn-sager@dn.dk)  
Danmarks Naturfredningsforening [dn@dn.dk](mailto:dn@dn.dk)  
Dansk Ornitologisk Forening [natur@dof.dk](mailto:natur@dof.dk)  
Dansk Ornitologisk Forening Nordfyn [nordfyn@dof.dk](mailto:nordfyn@dof.dk)  
Dansk Botanisk Forening Fynskredsen [fynskredsen@botaniskforening.dk](mailto:fynskredsen@botaniskforening.dk)  
Friluftsrådet [fr@friluftsradet.dk](mailto:fr@friluftsradet.dk)  
Danmarks Sportsfiskerforening [post@sportsfiskerforbundet.dk](mailto:post@sportsfiskerforbundet.dk)  
Odense Bys Museer [museum@odense.dk](mailto:museum@odense.dk)  
Nordfyns Vandløbslaug [st.kobeskov@live.dk](mailto:st.kobeskov@live.dk)

Venlig hilsen

Jacob Rysberg Nielsen

Vandløbsmedarbejder  
Direkte tlf. 30 47 37 28  
[jacnie@nordfynskommune.dk](mailto:jacnie@nordfynskommune.dk)